

## HIRDETMÉNY

Alulírottak, mint 653000 kódszámú vadászterület határvonalára vonatkozó B-A-Z Megyei Kormányhivatal által kiadott BOH/01/2893-10/2016 számú jogerős határozattal megállapított területre vonatkozóan- mely terület térképi megjelölése jelen hirdetemény melléklete- az összes földtulajdonosnak( a vadászterület becsült területe: 3883 ha) a tulajdoni hányada arányában számított legalább 1/5-eként, mint földtulajdonnal illetve a földtulajdonosok meghatalmazásával rendelkezők

Szente Imre 900 ha

Vanczák Róbert 150 ha

### **földtulajdonosi gyűlést hívunk össze.**

**A földtulajdonosi gyűlés helye: Sály, Községi ház**

**A földtulajdonosi gyűlés ideje: 2016. december 2. 10,00 óra.**

#### **Napirend:**

1. Regisztráció, szavazati arányok megállapítása
2. Döntés a képviselet formájáról és a képviselő személyéről
3. Döntés a vadászati jog gyakorlásáról , hasznosításáról, a haszonbélőről és a haszonbérleti díj mértékéről
4. Működési szabályzat elfogadása
5. Haszonbérleti szerződés elfogadása
6. Egyebek

A földtulajdonosi gyűlésen a vadászterületen **igazoltan földtulajdonnal rendelkezők**, illetve ilyen személyek írásba foglalt meghatalmazással **meghatalmazott képviselői** vehetnek részt. A meghatalmazás tartalmának meg kell felelnie a 14/2016.(III.2.)FM rendelettel, valamint a 41/2016.(VI.22.)FM rendelettel módosított 79/2004.(V.4) FVM rendelet(a Vtv. végrehajtási rendelete) 15.számú mellékletében meghatározott kötelező adattartalomnak.

A gyűlésen, csak szabályos regisztrációval rendelkező személyek vehetnek részt.

A vadászterületnek minősülő ingatlan tulajdonjogi igazolásaként – ez vonatkozik a személyesen megjelenő tulajdonosokra és a meghatalmazást aláíró és magukat meghatalmazottal képviseltető földtulajdonosokra is- el kell fogadni:


- a. ingatlan tulajdoni lapjának hiteles másolatát
- b. ingatlan tulajdonjogának földhivatali bejegyzéséről szóló határozat eredeti vagy közjegyzővel hitelesített másolatát
- c. ingatlanügyi hatóság által kiadott papíralapú vagy elektronikus adathordozón kiadott földkönyvet vagy a tulajdonosi adatokkal kiegészített földkönyv kivonatot és azok területi összesítőt

d. az ingatlan-nyilvántartási adatbázishoz adatátviteli vonalon való csatlakozással, számítógépes hálózattal, adatlekéréssel történő helyszíni adatbemutatást vagy a tulajdoni lapról elektronikus formában szolgáltatott, nem hiteles másolat helyszíni bemutatását.


Felhívjuk a figyelmet, hogy a módosított Vhr. előírja, hogy vadászterületnek minősülő ingatlan esetében helyrajzi számonként csak egy személy tehet érvényes nyilatkozatot.

A földtulajdonosi gyűlést összehívására jogosult személyek az ingatlanügyi hatóságtól megvásárolt elektronikus földkönyvvel segítik a regisztrációt és a résztvevők munkáját.

Sály, 2016. október 25.

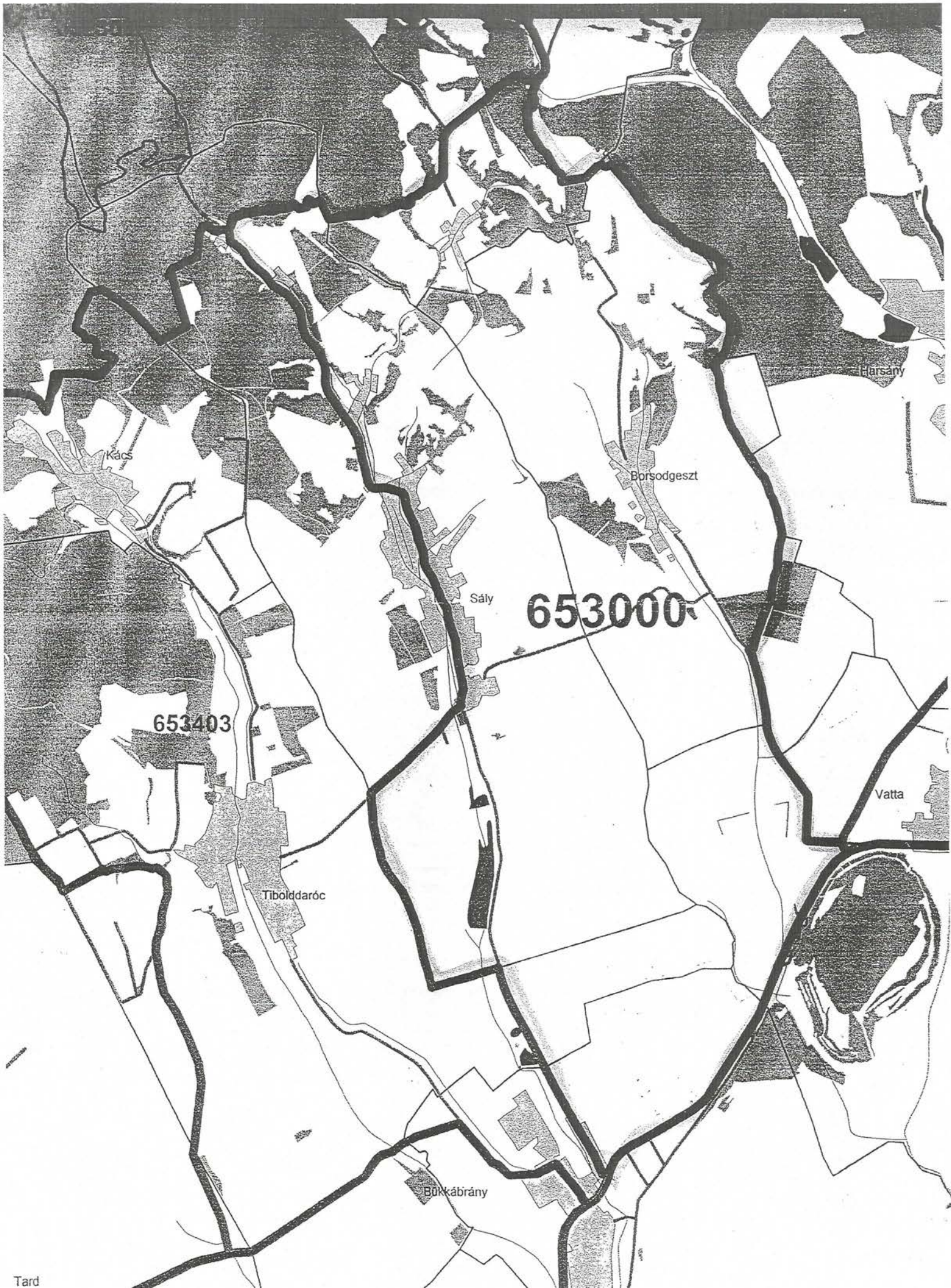


**Vanczák Róbert**



**Szente Imre**





Kács

Harsány

Borsodgeszt

Sály

653000

653403

Tibolddaróc

Vatta

Bükkrány